SISTEMA DI ANCORAGGIO DEI TELI
scala 1:50

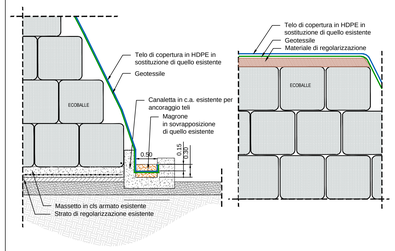

SISTEMAZIONE AREA SOMMITALE
scala 1:50

DETTAGLIO VIABILITÀ DI CANTIERE
scala 1:100

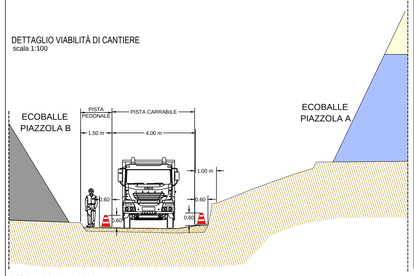

SEZIONI SCHEMATICHE

SEZIONE 1

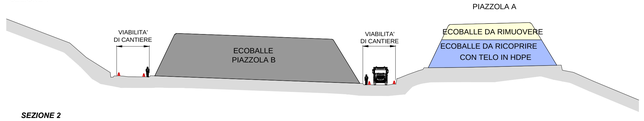

SEZIONE 2

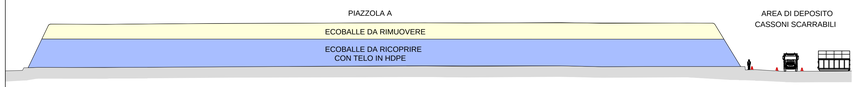

PIATTAFORMA DI LAVAGGIO MEZZI
scala 1:50

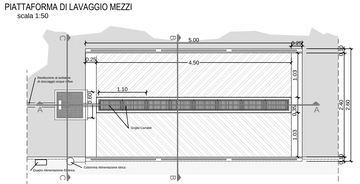

PIANTA

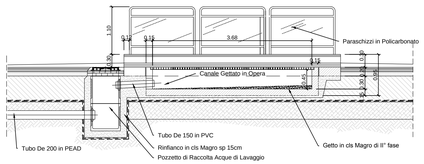

SEZIONE A-A

SEZIONE B-B

SEZIONE C-C

PLANIMETRIA CATASTALE

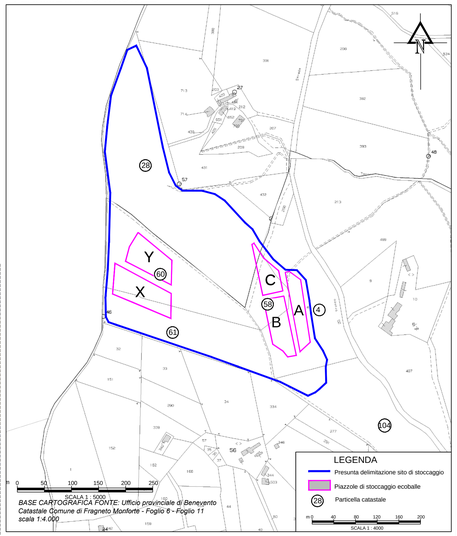

DETTAGLIO 1 - INGRESSO E AREA LOGISTICA - scala 1:200

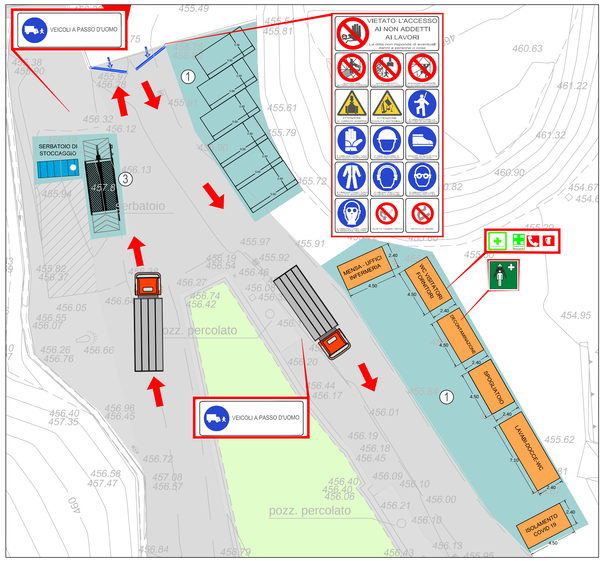

DETTAGLIO 2 - AREA DEPOSITO CASSONI SCARRABILI - scala 1:200

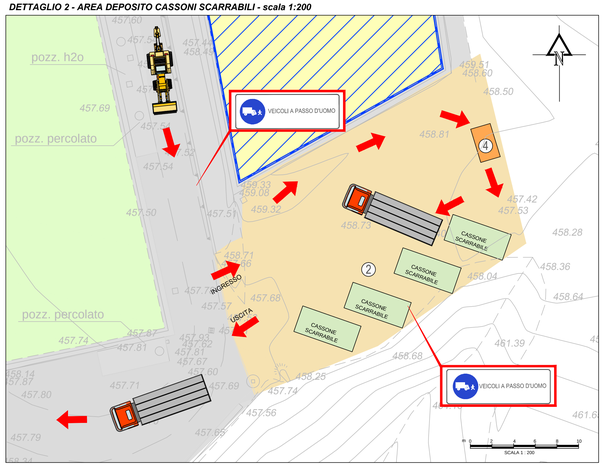

LEGENDA

- AREA DI RIMOZIONE PIAZZOLA A
- VIABILITÀ DI CANTIERE
- AREA DEPOSITO CASSONI SCARRABILI
- AREA LOGISTICA
- VIABILITA' INTERNA
- 1 UFFICI, SERVIZI IGIENICI, CAPANNO OPERAI
- 2 AREA DI DEPOSITO CASSONI SCARRABILI
- 3 PIATTAFORMA DI LAVAGGIO MEZZI
- 4 PESA
- 5 PARCHEGGI

CARTELLONISTICA DI CANTIERE

- TUTA DI PROTEZIONE
- SCARPE PROTETTIVE
- CUFFIE AURICOLARI
- GUANTI
- ELMETTO
- OCCHIALI PROTETTIVI
- MASCHERA TIPO FFP2
- VEICOLI A PASSO D'UOMO
- ATTENZIONE CARICHI SOSPESI
- ATTENZIONE CADUTA MATERIALI
- DIVIETO DI ACCESSO AL PERSONALE NON AUTORIZZATO
- DIVIETO FIAMMA LIBERA
- VIETATO FUMARE
- INFERMERIA
- TELEFONO
- ESTINTORE
- UNITA' DI DECONTAMINAZIONE

LAYOUT DI CANTIERE - scala 1:500

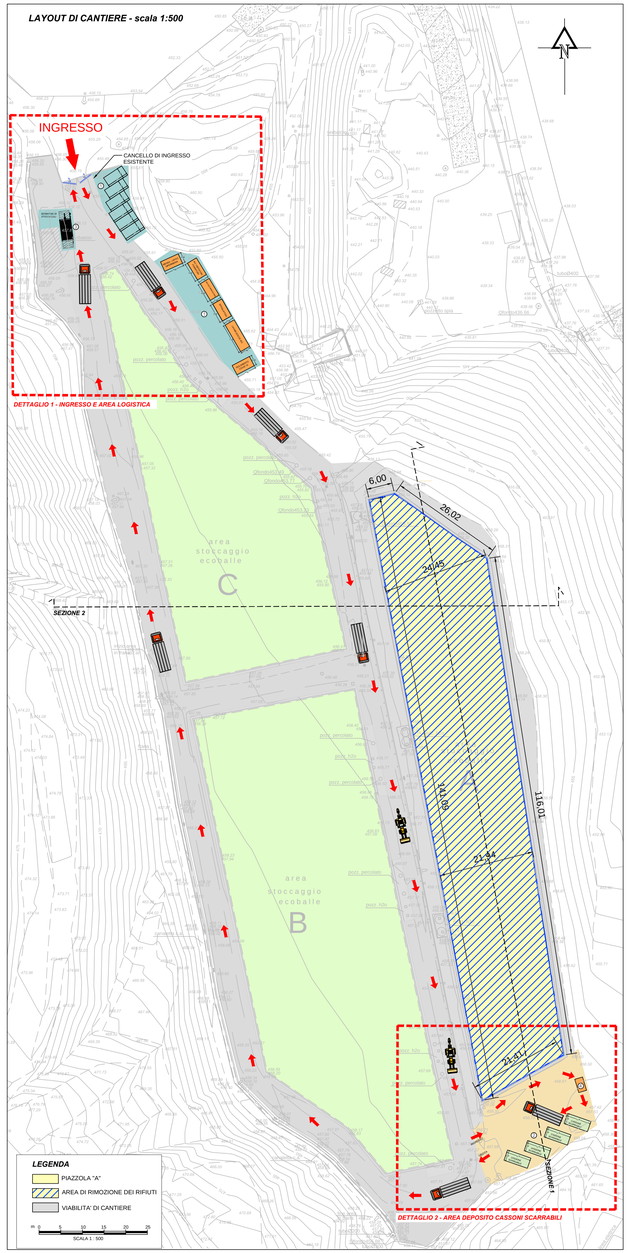

LEGENDA

- PIAZZOLA "A"
- AREA DI RIMOZIONE DEI RIFIUTI
- VIABILITA' DI CANTIERE

VIABILITÀ DI ACCESSO- scala 1:5.000

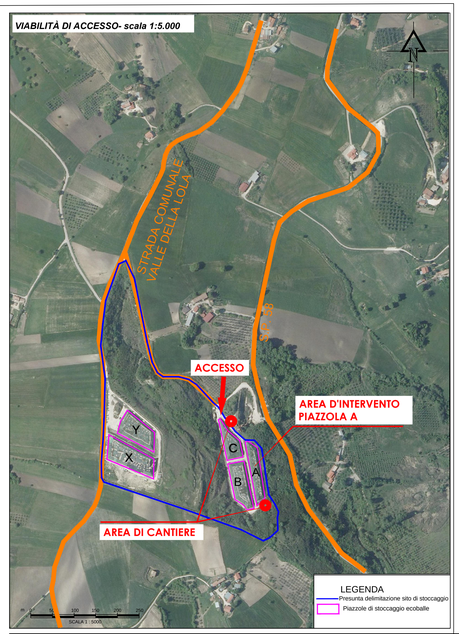

MINISTERO DELL'AMBIENTE E DELLA TUTELA DEL TERRITORIO E DEL MARE

COMUNE DI FRAGNETO MONFORTE (BN)

REGIONE CAMPANIA

CONVENZIONE SOGESID S.p.A. - MATTM del 12/09/2011

Accordo di Programma Strategico per le Compensazioni Ambientali nella Regione Campania del 18.07.2008 e successivo Atto modificativo dell'08.04.2009 in attuazione dell'art.11, comma 12 del Decreto Legge 23 maggio 2008, n. 90 convertito in Legge 123/2008.



COMUNE DI FRAGNETO MONFORTE (BN)

PIANO DI RIMOZIONE PARZIALE DELLE ECOBALLE PRESENTI SULLA PIAZZOLA A DEPOSITO PROVVISORIO DI ECOBALLE "TOPPA INFUOCATA"

Titolo elaborato	**INTERVENTI DI PROGETTO PLANIMETRIA E LAYOUT DI CANTIERE**	Tavola **EG 04**

Redatto da SOGESID SPA – INGEGNERIA TERRITORIO AMBIENTE

DIRETTORE TECNICO
Ing. Carlo MESSINA

GRUPPO DI LAVORO
Ing. Camilla CICERONE
Ing. Marco DERI
Ing. Benedino FERRARO
Dott. Geol. Paolo MARTINES
Arch. Kalia ELIA
Geom. Alessandro DE AMICIS

Project Manager
Ing. Camilla CICERONE

Il Responsabile del Procedimento
Ing. Camilla CICERONE

Cod. Commessa	Codice							Nome file	Data : Ottobre 2020
COM220	PO	EG	0	0	4	rev.	3	COM220POEG004_3	Scala: varie

Rev.	Data	Descrizione modifica	verificato	approvato
0	dic/2014	1^a Emissione		
1	giu/2015	Integrazioni richieste dalla CdS dell' 11/02/2015		
2	ago/2016	Integrazioni richieste dalla CdS del 21/10/2015		
3	set/2020	Revisione per procedura di affidamento		